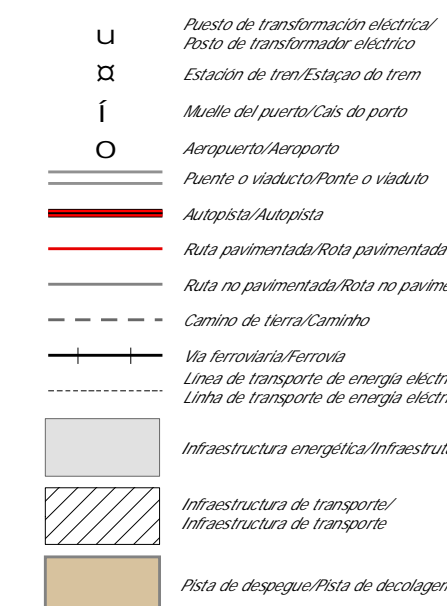
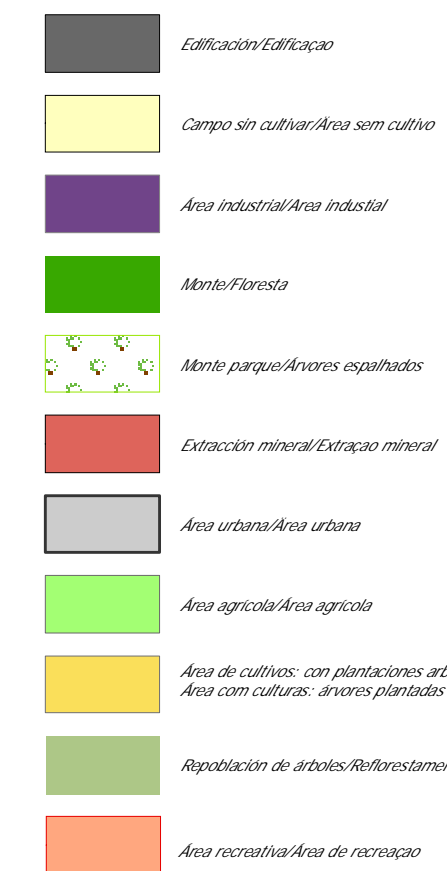



LEYENDA / Legend

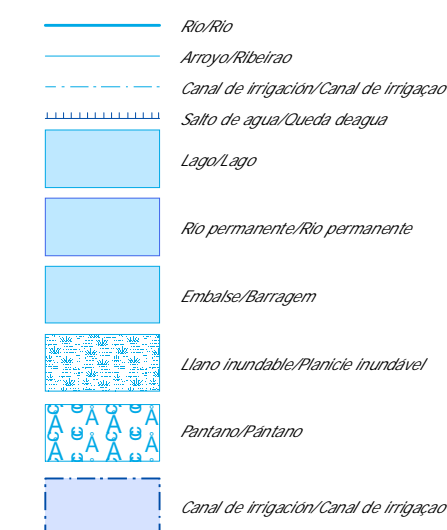
*Infraestructura de transporte y energética /
Infraestructura de transporte y energía*



Uso del suelo / Uso do solo



Hidrografia / Hidrografia



Producido por /Produzido por : Virginia Fernández Ramos

Para/Para



Fecha de producción/Data de produção : Septiembre 2006/Setembro 2006
Prohibida su reproducción total o parcial//Reprodução total ou parcial proibida


Instituições Nacionais Responsáveis/Instituições Nacionais Responsáveis

Argentina: Subsecretaría de Recursos Hídricos del Ministerio de Planificación Federal Inversión Pública y Servicios

Brasil: Secretaria de Recursos Hídricos do Ministério do Meio Ambiente

Paraguay: Dirección General de Protección y Conservación de los Recursos Hídricos de la Secretaría del Ambiente

Uruguay: Dirección Nacional de Hidrografía del Ministerio de Transporte y Obras Públicas

Fuente: Mapa Base/ Fonte: Mapa Base
Tecsult International Ltée 

Este documento constituye la Cartografía Base oficial del Proyecto para la Protección Ambiental y Desarrollo Sostenible del Sistema Acuífero Guaraní (PSAG) - Global Environmental Facility (GEF), Banco Mundial (BIRF), Organización de Estados Americanos (OEA), Argentina, Brasil, Paraguay y Uruguay.

Fue preparado bajo la supervisión del personal técnico de la Secretaría General del Proyecto (SG-SAG), con sede en la ciudad de Montevideo, Uruguay, siendo analizado y enriquecido por técnicos de diversas instituciones de los países mencionados. En caso de discrepancias, prevalecerá la cartografía oficial de cada uno de ellos.

Este documento constitui a Base Cartográfica oficial do Projeto de Proteção Ambiental e Desenvolvimento Sustentável do Sistema Aquífero Guaraní (PSAG) – Fundo para o Meio Ambiente Mundial (GEF), Banco Mundial (BIRD), Organização de Estados Americanos (OEA), Argentina, Brasil, Paraguai e Uruguai.

Foi elaborado sob supervisão do pessoal técnico da secretaria-Geral do Projeto (SG-SAG), sediada na cidade de Montevidéu, Uruguai, e analisado e aperfeiçoado por técnicos das diversas instituições cartográficas dos mencionados países. No caso de discrepância, prevalecerá a cartografia oficial nacional.